



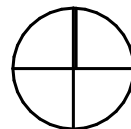



LEGENDA:

-  ŘEŠENÁ BUDOVA
-  HRANICE ŘEŠENÉ PARCELY
-  KATASTRÁLNÍ HRANICE
-  OKOLNÍ ZÁSTAVBA



VÝŠKOVÝ SYSTÉM BPV. $\pm 0,000 = 224,19 \text{ m.n.m.}$, Bpv

Název stavby: Stavební úpravy domu Dominikánské náměstí 195/11 pro změnu v užívání části stavby		Autor:  MÚČKA VESELÝ ARCHITEKTI Múčka Veselý architekti s.r.o. IČO: 07587295, Karlova 933/7, Brno, 614 00, office@muckavesely.cz	
Část: C - Situace	Kreslil: Ing. arch. Jana Bambuchová Ing. arch. Petr Múčka		Č. zakázky 001-24
Místo stavby: p.č. 516, k.ú. Město Brno [610003]	Zodpovědný projektant: Ing. arch. Josef Veselý, ČKA 04535		
Investor: Statutární město Brno Městská část Brno-střed, Dominikánská 264/2 Brno-město 601 69	MĚŘÍTKO:	DATUM: 08/2024	Č. REVIZE: C.2
Dokument: Katastrální situační výkres			